



**КОМИТЕТ ИМУЩЕСТВЕННЫХ ОТНОШЕНИЙ
АДМИНИСТРАЦИИ ПЕРМСКОГО МУНИЦИПАЛЬНОГО РАЙОНА**

РЕШЕНИЕ

о размещении объектов № 66

Пермский край
Пермский район

03.02.2021

Комитет имущественных отношений администрации Пермского муниципального района разрешает Акционерному обществу «Газпром газораспределение Пермь» (ИНН 5902183841, ОГРН 1025900512670, почтовый адрес: 614000, г. Пермь, ул. Петропавловская, 43)

размещение объекта «газопровод давлением до 0,6 Мпа, для размещения которого не требуется разрешение на строительство»

на землях государственная собственность на которые не разграничена

на срок 1 год с 03.02.2021 г. по 02.02.2022 г.

Местоположение: Пермский край, Пермский район, Култаевское с/п, д. Шилово, ул. Тепличная, к участку с кадастровым номером 59:32:1450002:794

Приложение: схема предполагаемых к использованию земель или части земельного участка.

Председатель комитета
имущественных отношений
администрации Пермского
муниципального района

(подпись, печать)



Г.В. Мюресов

Схема предполагаемых к использованию земель или части земельного участка

Объект: Газопровод давлением до 0,6 Мпа включительно, для размещения которого не требуется разрешения на строительство

Местоположение: расположенным рядом с домом, по адресу: Пермский край, м.р-н Пермский, с.п. Култаевское, д. Шилово, ул. Тепличная, к кад №59:32:1450002:794
 Площадь земель или части земельного участка, кв.м.: 3516

Категория земель: земли населенных пунктов

Вид разрешенного использования: -

- Описание границ смежных землепользователей:
- От точки н1 до точки н2 - земли общего пользования
 - От точки н2 до точки н4 - земельный участок с кадастровым номером 59:32:1410001:1219
 - От точки н4 до точки н5 - земельный участок с кадастровым номером 59:32:1410001:743
 - От точки н5 до точки н6 - земли общего пользования
 - От точки н6 до точки н7 - земельный участок с кадастровым номером 59:32:1410001:1
 - От точки н7 до точки н11 - земельный участок с кадастровым номером 59:32:1410001:589
 - От точки н11 до точки н13 - земельный участок с кадастровым номером 59:32:1410001:588
 - От точки н13 до точки н23 - земельный участок с кадастровым номером 59:32:0000000:13671
 - От точки н23 до точки н26 - земельный участок с кадастровым номером 59:32:1450002:302
 - От точки н26 до точки н28 - земельный участок с кадастровым номером 59:32:0000000:13671
 - От точки н28 до точки н30 - земельный участок с кадастровым номером 59:32:1450002:776
 - От точки н30 до точки н31 - земельный участок с кадастровым номером 59:32:0000000:13671
 - От точки н31 до точки н32 - земли общего пользования
 - От точки н32 до точки н34 - земельный участок с кадастровым номером 59:32:1450002:794
 - От точки н34 до точки н35 - земли общего пользования
 - От точки н35 до точки н37 - земельный участок с кадастровым номером 59:32:1450002:99
 - От точки н37 до точки н38 - земельный участок с кадастровым номером 59:32:1410001:828
 - От точки н38 до точки н41 - земельный участок с кадастровым номером 59:32:1410001:827
 - От точки н41 до точки н42 - земли общего пользования
 - От точки н42 до точки н44 - земельный участок с кадастровым номером 59:32:1450002:604
 - От точки н44 до точки н45 - земли общего пользования
 - От точки н45 до точки н48 - земельный участок с кадастровым номером 59:32:1450002:303
 - От точки н48 до точки н50 - земельный участок с кадастровым номером 59:32:0000000:13671
 - От точки н50 до точки н52 - земельный участок с кадастровым номером 59:32:3250001:4607
 - От точки н52 до точки н53 - земельный участок с кадастровым номером 59:32:0000000:13671
 - От точки н53 до точки н55 - земли общего пользования
 - От точки н55 до точки н1 - земельный участок с кадастровым номером 59:32:3250001:8241





Каталог координат, м




№ точки границы	X	Y
н1	507963.16	2210693.75
н2	507965.53	2210697.57
н3	507961.47	2210700.34
н4	507974.37	2210717.61
н5	507981.95	2210729.28
н6	507978.62	2210731.35
н7	507975.98	2210727.09
н8	507961.98	2210704.81
н9	507958.18	2210706.60
н10	507956.56	2210707.36
н11	507938.96	2210715.65
н12	507906.54	2210730.91
н13	507908.11	2210733.27
н14	507900.40	2210737.45
н15	507915.06	2210763.63
н16	507932.51	2210794.83
н17	507944.47	2210815.27
н18	507957.10	2210833.80
н19	507962.65	2210830.80
н20	507977.49	2210849.35
н21	507975.08	2210851.03
н22	507989.19	2210873.02
н23	507981.66	2210876.35
н24	507976.85	2210876.20
н25	507951.11	2210886.34
н26	507938.11	2210892.46
н27	507937.06	2210892.42
н28	507914.46	2210903.18

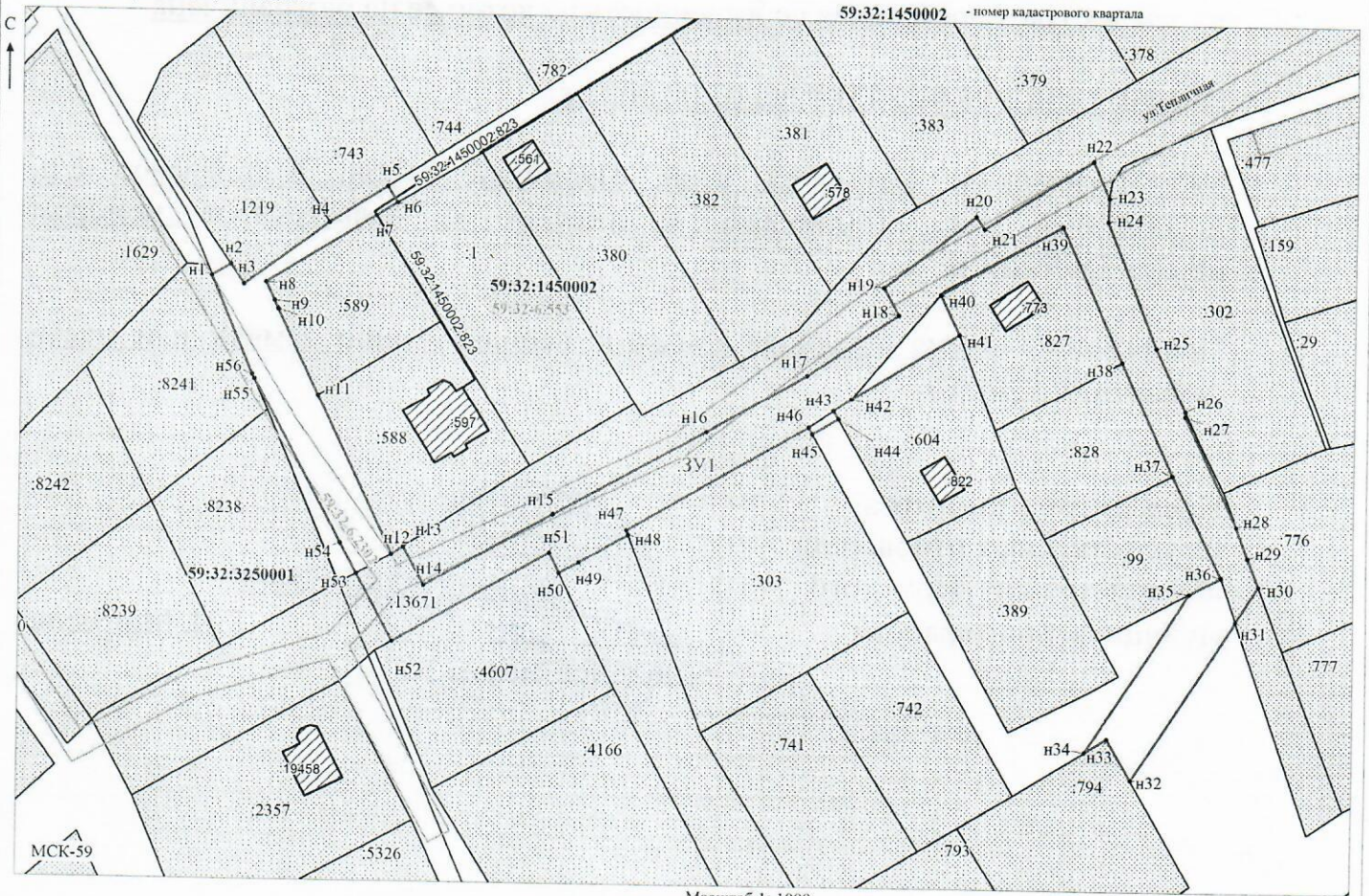
Каталог координат, м

№ точки границы	X	Y
н29	507908.16	2210905.60
н30	507902.41	2210907.82
н31	507895.27	2210903.19
н32	507862.48	2210881.89
н33	507871.00	2210881.89
н34	507868.13	2210872.45
н35	507900.68	2210893.58
н36	507904.07	2210900.17
н37	507924.72	2210889.97
н38	507948.14	2210879.39
н39	507975.71	2210866.94
н40	507961.37	2210842.32
н41	507953.26	2210846.17
н42	507939.87	2210824.39
н43	507937.31	2210820.77
н44	507935.58	2210821.76
н45	507932.59	2210816.41
н46	507933.72	2210815.66
н47	507912.08	2210778.67
н48	507911.08	2210779.05
н49	507905.46	2210769.00
н50	507903.20	2210764.96
н51	507907.31	2210762.93
н52	507888.93	2210731.15
н53	507902.51	2210723.80
н54	507908.68	2210720.45
н55	507942.27	2210702.69
н56	507943.14	2210702.21

Условные обозначения:

-  - предполагаемый участок земель, на которых планируется размещение объекта
-  - границы и номер земельного участка, сведения о которых внесены в ЕГРН
-  - границы и номер объекта капитального строительства, сведения о которых внесены в ЕГРН
-  - граница кадастрового квартала

-  - зоны с особыми условиями использования территории, сведения о которых внесены в ЕГРН
-  - обозначение запрашиваемого земельного участка
-  - характерная точка границ земель или части земельного участка



Масштаб 1: 1000

Заявитель: _____ / Егошина И.В.
 МП (для юридических лиц и индивидуальных предпринимателей) _____
 (подпись, расшифровка подписи)